



DIRECTIA SILVICA MARAMURES
OCOLUL SILVIC DRAGOMIRESTI
Dragomiresti, str. 1 Decembrie 1918, nr.134
Telefon: 0262-337080, fax 0262-337030

E-mail: osdragomiresti@marasilva.ro

Nr. 5862 /08.07.2019

Catre:

GARDA FORESTIERA CLUJ

Avand in vedere prevederile art. 5 alin (1) lit. a) din Poedura de aprobare, modificare și casare a actelor de punere în valoare pentru masa lemnoasă provenită din fondul forestier național și din vegetația forestieră situată pe terenuri din afara fondului forestier național aprobata prin OM 767/2018, precum si precizarile din adresa dvoastra nr. 21048/30.10.2018, va transmitem pentru **verificare si avizare** urmatoarele acte de punere in valoare:

APV 1528, O.S. Dragomiresti, UP I POIENILE IZEI, u.a. 96A, suprafata **16.2 ha**, volum 395 mc, **proprietar Primaria comunei Poienile Izei**, natura produselor **accidentale I**, suprafata ce necesita a fi impadurita **-nu este cazul**, factorii ce au afectat arboretul -doboraturi si rupturi de zapada si vant urmare a fenomenelor meteo din iarna 2018-2019, contract de servicii silvice nr. 4214/16.05.2019 , numarul si data documentului care atesta proprietatea: TP nr.20010/2007;

APV 1530, O.S. Dragomiresti, UP I IEUD, u.a. 55A, suprafata **5 ha**, volum 98 mc, **proprietar Primaria comunei IEUD**, natura produselor **accidentale I**, suprafata ce necesita a fi impadurita **-nu este cazul**, factorii ce au afectat arboretul -doboraturi si rupturi dezapada si vant urmare a fenomenelor meteo din iarna 2018-2019, contract de servicii silvice nr. 6004/31.12.2008, numarul si data documentului care atesta proprietatea: TP nr.1224/2003;

APV 1532, O.S. Dragomiresti, UP I BOTIZA, u.a. 28.29, suprafata **46.6 ha**, volum 559 mc, **proprietar Primaria comunei BOTIZA**, natura produselor **accidentale II**, suprafata ce necesita a fi impadurita **-nu este cazul**, factorii ce au afectat arboretul -doboraturi si rupturi de zapada si vant urmare a fenomenelor meteo din iarna 2018-2019, contract de servicii silvice nr. 4309/16.04.2019, numarul si data documentului care atesta proprietatea: TP nr.1224/2008;mentionam ca ua 28 si 29 sunt arborete propuse ca zona de liniste (submasura 15.1),in care sunt permise in conditiile legii recoltarea de produse accidentale I sau II pe o suprafata mai mica de 50% din suprafata zonei de liniste(total zona liniste=251.6ha).

Conform procedurilor transmise prin adresa G.F.Cluj nr. 12133/2016, facem urmatoarele precizari, valabile pentru toate apv-urile de mai sus:


- nu fac obiectul depasirii posibilitatii anuale;
- nu fac obiectul modificarii prevederilor amenajamentului silvic;
- nu sunt in afara arealului;
- arboretele sunt incluse in situl NATURA 2000, pentru care nu sunt instituite

restrictii de mediu;

- Anexam prezentei urmatoarele documente, in copie certificata:
- actele de punere in valoare;
 - poze concludente;
 - descrierea parcelara din amenajamentul valabil pana la 31.12.2027 pt. Primaria Poienile Izei si Primaria Botiza, iar pt. Primaria Ieud PV Conferinta a II a nr.136/03.04.2019

Cu respect,

SEF OCOL
Dr.ing. HORJ PAVEL



HP/IB -1B



RESP. FOND FORESTIER ADM.
ing. BOBOCEA IOAN





DIRECTIA SILVICA MARAMURES
Ocolul Silvic Dragomiresti
RNP

Joi, 4 Iulie 2019
Aprobat, Sef Ocol

ACT DE PUNERE IN VALOARE NR. 1532 AC II
Numar SUMAL:

U.P. nr. 1 BOTIZA		Accesibilitate: Peste 1500 m						PRODUCTIE INDUSTRIALA											
Suprafata totala act: 47.10 ha										INFORMATII PRIVIND N.T.S.M.		Grupa de specii	Numar de arbori	Volum arbore mediu	Elagaj				
Tratament: t. de accidentale II										Stincarii pe:		Rasinoase	1066	0.48	0.30				
Natura produsului: accid.II (fara dob.II)										Arbori putregaiosi:		FAG	171	0.12	0.45				
Tehnologia de exploatare: sortimente si multipli de sortimente										buc.		Quercinee							
Data inventarierii: 1 Iulie 2019										cu un volum de:		Diverse tari	17	0.18	0.43				
Anul exploatarii: 2019										mc.		Diverse moi	29	0.76	0.35				
Procedeu de inventariere: fir cu fir.										Numar Iescari: 0		TOTAL:	1283	0.44	0.37				
Ciocan rotund nr: PS-407																			
Semintis neutilizabil pe ha. Vol. craci rasin. mc.																			
Preturi conform Hotaririi Nr. DEC 566/16.10.2018																			
Specia	SORTAREA DIMENSIONALA						Lemn subtire	Lemn lucru	coaja	Lemn de foc Total	Volum brut	Valoare lei							
	G1	G2	G3	M1	M2	M3													
BRAD	0	1	0	0	0	0	0	1	0	2	146.61								
MOLID	27	97	51	51	14	0	5	245	26	511	48940.49								
FAG	0	0	0	0	0	1	1	2	0	21	1329.77								
PALTIN	0	0	0	0	0	0	0	0	0	0	0.00								
ULM	0	0	0	0	0	0	0	0	0	3	120.69								
PLOP	0	6	0	1	1	0	0	8	1	21	941.39								
SALCIE	0	0	0	0	0	0	0	0	1	1	14.24								
Total:	27	104	51	52	15	1	6	256	27	559	51493.19								
U.A.	Supra Vir Pan- fata sta ta ha ani g	VOLUM BRUT PE SPECII [mc]										Total volum	Semintis utilizabil						
		BR	MO	FA	PA.M	UL.M	PL.T	SA.C					brut	%	S.tot	Compozitie	H	Rasp	
28	25.50	45	25.0	357	7	3						367							
29	21.60	50	25.0	2	154	14	3	18	1			192							
Nr. u.a.	Spe- cia:	Diametre dt dcg	Inaltimi ht hc	Vir sta	V.arb. mediu:	Nr.arb. bori:	Cre st:	g1	g2	g3	m1	m2	m3	lemn subt	coa- ja	Lemn de foc total	V.brut [mc]	pret lei:	
28	BR	18.0 18.0	17.0 17.0	45	0.000	1												0.00	
	MO	24.1 26.4	19.1 19.8	45	0.410	863		6	47	37	42	11		4	16	194	357	28414.08	
	FA	15.2 16.3	13.8 14.1	45	0.110	64										7	7	430.76	
	PA.M	14.0 14.0	14.0 14.0	45	0.000	3												0.00	
	PL.T	31.0 35.1	20.0 21.0	45	0.600	5		1								2	3	136.45	
	SA.C	20.0 20.0	15.0 15.0	45	0.000	1												0.00	
Total u.a. 28						937		6	48	37	42	11		4	16	203	1	367	28981.29
29	BR	22.0 23.6	19.5 20.0	50	0.290	7			1							1	2	146.61	
	MO	32.0 35.5	22.1 23.0	50	0.790	195		21	50	14	9	3		1	10	46	154	20526.41	
	FA	16.9 16.1	14.7 14.5	50	0.130	107							1	1	12	2	14	899.01	
	PA.M	12.0 19.5	12.0 15.5	50	0.000	5												0.00	
	UL.M	20.0 20.9	18.4 18.7	50	0.330	9										3	3	120.69	
	PL.T	31.3 35.9	20.7 21.8	50	0.860	21		5		1	1			1	10	1	18	804.94	
	SA.C	30.0 29.4	16.0 15.9	50	0.500	2									1	1	1	14.24	
Total u.a. 29						346		21	56	14	10	4	1	2	11	73	3	192	22511.90
Postata																			
Volum [mc]																			
Nr arbori																			

Software by Tomoiaga Grigore



Intocmit: *[Signature]*

Birou Fond Forestier
ing. IUGA VASILE *[Signature]*



ACT DE PUNERE IN VALOARE NR. -- MM - 58

Unitate de Productie : 1 - BOTIZA
Denumire A.P.V. : PC BOTIZA

Suprafata totala act - (ha) : 46,60 Tratament : ACCIDENTALE II Natura produsului : ACCIDENTALE II Tehnologia de exploatare : SORTIMENTE SI MULTIPLI DE Data inventarierii : 01.07.2019 Anul exploatarii : 2019 Procedeeul de inventariere : FIR CU FIR Ciocan rotund nr. : PS 407 Ciocan patrat nr. :	Informatii privind N.T.S.M. Stancarii pe - (ha) : Arbori putregaiosi - (buc) : cu un volum de - (mc) : Iescarii -(buc) : cu un volum de - (mc) :	Grupa de specii	Nr. de arbori	Vol. arbore
		Rasinoase FAG Quercinee Diverse tari Diverse moi	1066 171 17 29	513 21 3 22
		Total :	1283	559

Specia	SORTARE DIMENSIONALA							Lemn lucru	Coaja	Lemn de foc		Volum brut
	G1	G2	G3	M1	M2	M3	LS			Total	VF	
BRAD		1						1		1		2
MOLID	27	97	51	51	14		5	245	26	240		511
FAG							1	1		19	3	21
PLOP TREMURATOR		6		1	1			8	1	12	1	21
SALCIE CAPREASCA										1		1
PALTIN DE MUNTE												
ULM DE MUNTE										3		3
TOTAL	27	104	51	52	15	1	6	256	27	276	4	559

U.A.	Suprafata ha	Varsta ani	Panta G	Semintis utilizabil				Total volum brut
				%	S. tot	Compozitie		
28	24,30	45,0	25,00					367
29	22,30	50,0	25,00					192
Total	46,60							559

U.A.	BR	FA	MO	PL.T	SA.C	UL.M	Volum
28			7	357	3		367
29	2	14	154	18	1	3	192
Total	2	21	511	21	1	3	559

U.A.	Specia	Diametre		Inaltime		Var sta	Vol. arb	Nr. arb	Cres tere	Sortare dimensionala							Coaja	Lemn foc		Volum brut	
		dt	dcg	ht	hc					G1	G2	G3	M1	M2	M3	LS		Total	VF		
29	BR	21,18	21,18	19,50	19,50	50	0,29	7			1						1		2		
	MO	32,28	32,28	22,10	22,10	50	0,79	195		21	50	14	9	3		1	10	46	154		
	FA	14,81	14,82	14,72	14,72	50	0,13	107							1	1		12	2	14	
	PL.T	32,94	32,94	20,67	20,67	50	0,86	21			5		1	1			1	10	1	18	
	SA.C	27,17	27,17	16,00	16,00	50	0,50	2										1		1	
	PA.M	15,41	15,41	12,00	12,00	50		5													
UL.M	20,93	20,93	20,00	20,00	50	0,33	9										3		3		
Total U.A. : 29								346		21	56	14	10	4	1	2	11	73	3	192	
28	BR	18,00	18,00	17,00	17,00	45		1													
	MO	24,00	24,19	19,14	19,24	45	0,41	863		6	47	37	42	11		4	16	194		357	
	FA	15,00	15,15	13,75	13,81	45	0,11	64									7	1	7		
	PL.T	31,62	31,62	20,00	20,00	45	0,60	5			1						2		3		
	SA.C	20,00	20,00	15,00	15,00	45		1													
	PA.M	15,45	15,45	14,00	14,00	45		3													
Total U.A. : 28								937		6	48	37	42	11		4	16	203	1	367	
Total General U.A. :								1283		27	104	51	52	15	1	6	27	276	4	559	

Sef Ocol. HORJAVEL
 Intocmit. Zabea
 Birou Fond Forestier. Zabea
 Verificat. Zabea

ROMSILVA
 Ocol Silvic DRAGOMIREȘTI
 D.S. MARAMUREȘ

Pagina 1 din 1



28



29



DIRECTIA SILVICA MARAMURES
Ocolul Silvic Dragomiresti
RNP

Luni, 8 Iulie 2019
Aprobat, Sef Ocol

ACT DE PUNERE IN VALOARE NR. 1528 AC I PC POIENILE IZEI
Numar SUMAL:

U.P. nr. 1 POIENILE IZE										Accesibilitate: 1001..1500 m					PRODUCTIE INDUSTRIALA				
Suprafata totala act: 16.20 ha										INFORMATII PRIVIND N.T.S.M.					Grupa de specii	Numar de arbori	Volum arbore mediu	Elagaj	
Tratament: t. de accidentale I										Stincarii pe:					ha	Rasinoase	1	0.60	
Natura produsului: accid.I (fara dobor.I)										Arbori putregalosi:					buc.	FAG	401	0.96	
Tehnologia de exploatare: sortimente si multipli de sortimente										cu un volum de:					mc	Quercinee	14	0.64	
Data inventarierii: 24 Mai 2019										Numar Iescari: 0					Diverse tari	Diverse moi	416	0.95	
Anul exploatarii: 2019										TOTAL:					TOTAL:	TOTAL:	TOTAL:	TOTAL:	
Procedeeul de inventariere: fir cu fir.																			
Ciocan rotund nr: PS-420-4																			
Semintis neutilizabil pe ha. Vol. craci rasin. mc.																			
Preturi conform Hotaririi Nr. DEC 566/16.10.2018																			
SORTAREA DIMENSIONALA										Lemn	Lemn de foc	Volum	Valoare						
Specia	G1	G2	G3	M1	M2	M3	subtire	lucru	coaaja	Total	craci	brut	lei						
BRAD	0	0	0	0	0	0	0	0	0	0	0	0	0.00						
FAG	24	53	0	18	12	5	1	113	7	266	24	386	36144.01						
PALTIN	0	3	0	0	0	0	0	3	0	6	0	9	977.34						
Total:	24	56	0	18	12	5	1	116	7	272	24	395	37121.35						
VOLUM BRUT PE SPECII [mc]										Total volum brut	Semintis utilizabil	Compozitie	H	Rasp					
U.A.	Supra	Vir	Pan-							Total	Semintis utilizabil	Compozitie	H	Rasp					
ha	fata	sta	ta							brut	% S.tot	Compozitie	H	Rasp					
	ani	g								brut	% S.tot	Compozitie	H	Rasp					
96A	16.20	100	25.0							395									
Nr.	Spe-	Diametre	Inaltimi	vir	V.arb.	Nr.ar	Cre	g1	g2	g3	m1	m2	m3	lemn	coa-	Lemn de foc	V.brut	pret	
u.a.	cia:	dt	dcg	ht	hc	sta	mediu:	bori:	st.					subt	ja	total	craci	[mc]	lei:
96A	BR	28.0	28.0	23.0	23.0	100	0.000	1											0.00
	FA	32.7	34.2	22.3	22.7	100	0.960	401	24	53	18	12	5	1	7	266	24	386	36144.01
	PA.M	32.0	32.4	22.0	22.1	100	0.640	14		3						6	0	9	977.34
Total u.a.	96A							416	24	56	18	12	5	1	7	272	24	395	37121.35
Postata																			
Volum [mc]																			
Nr arbori																			

Software by Tomoiaga Grigore

Sef ocol
dr.ing. HONORAVEL



Intocmit:
Birou Fond Forestier
ing.IUGA VASILE





ACT DE PUNERE IN VALOARE NR. -- MM - 58

Unitate de Productie : 1 - Poienile Izei
Denumire A.P.V. : PC POIENILE IZEI

Suprafata totala act - (ha) : 16,20 Tratament : ACCIDENTALE I Natura produsului : ACCIDENTALE I Tehnologia de exploatare : SORTIMENTE SI MULTIPLI DE Data inventarierii : 24.05.2019 Anul exploatarei : 2019 Procedeul de inventariere : FIR CU FIR Ciocan rotund nr. : PS 420/4 Ciocan patrat nr. :		Informatii privind N.T.S.M.		Grupa de specii	Nr. de arbori	Vol. arbore														
		Stancarii pe - (ha) : Arbori putregaiosi - (buc) : cu un volum de - (mc) : Iescarii -(buc) : cu un volum de - (mc) :		Rasinoase FAG Quercinee Diverse tari Diverse moi	1 401 14	386 9														
				Total :	416	395														
Specia	SORTARE DIMENSIONALA							Lemn lucru	Coaja	Lemn de foc		Volum brut								
	G1	G2	G3	M1	M2	M3	LS			Total	VF									
BRAD																				
FAG	24	53		18	12	5	1	113	7	266	24	386								
PALTIN DE MUNTE		3						3		6		9								
TOTAL	24	56		18	12	5	1	116	7	272	24	395								
U.A.	Suprafata ha	Varsta ani	Panta G	Semintis utilizabil					Total volum brut											
				%	S. tot	Compozitie				H.										
96A	16,20	100,0	25,00							395										
Total	16,20									395										
U.A.	FA	PA.M	Volum																	
96A	386	9	395																	
Total	386	9	395																	
U.A.	Specia	Diametre		Inaltime		Var sta	Vol. arb	Nr. arb	Cres tere	Sortare dimensionala							Coaja	Lemn foc		Volum brut
		dt	dcg	ht	hc					G1	G2	G3	M1	M2	M3	LS		Total	VF	
96A	BR	28,00		23,00		100		1												
	FA	32,00		22,33		100	0,96	401		24	53		18	12	5	1	7	266	24	386
	PA.M	32,00		22,00		100	0,64	14			3							6		9
Total U.A. : 96A								416		24	56		18	12	5	1	7	272	24	395
Total General U.A. :								416		24	56		18	12	5	1	7	272	24	395

Sef Ocol,
HORJ PAVEZ

Intocmit,

Birou Fond Forestier,


Verificat,

96 A 16,2 HA GF:1-5N SUP:A TS:3333 TP:4111 SOL: 3101 Vers. infer. ondulat, EXPOZ.: NV ÎNCLINAREA : 25 G, ALTITUDINE: 860,0 - 1150,0 M. LIT: cont. subț. TIPFL: Asperula - Dentaria Nat. fundam. de prod. super. rel. plurien COMPOZIȚIA ACTUALĂ: 9FA 1BR COMPOZIȚIA ŢEL: 9FA 1BR SORT: FA F. gros, cherest. sup., derulaj VÂRSTA EXP:120 ani SEM UTIL: 9FA 1BR /0,3 S, mixt SUBARB: DATECOMP:Uscare mijlocie, Doborâturi izolate, Alte date compl., POL: ERZ LUCRĂRIEXEC: LUCRĂRIPROP.:T. igienă														ELM	P	M	VR			C	AM	EL	PROVE-	VI	DENS	VOLUM	CRES
ARB	R	RE	STA	D	H	L	ES	AG	NIENȚA	TA	-	MC/	MC/	MC/													
	P	GE	ANI	CM	M	P	TE	AJ		LI	CONS	HA	UA	HA													
FA	5	IN	100	42	29	2		7	RN	N	0,35	196	3175	2,8													
FA	2	IN	170	66	33	2	M	6	RN	N	0,14	97	1571	0,5													
BR	1	IN	176	68	34	2	M	6	RN	N	0,07	65	1053	0,4													
FA	2	IN	70	28	25	2	M	6	RN	N	0,14	62	1004	1,6													
Total																											
100																											
2																											
0,7																											
420																											
6803																											
5,3																											

96 B 15,1 HA GF:1-5N SUP:A TS:3332 TP:4114 SOL: 3101 Vers. super. ondulat, EXPOZ.: NE ÎNCLINAREA : 25 G, ALTITUDINE: 1000,0 - 1150,0 M. LIT: cont. subț. TIPFL: Asperula - Dentaria Nat. fundam. de prod. mijl. rel. echien COMPOZIȚIA ACTUALĂ: 9FA 1MO COMPOZIȚIA ŢEL: 8FA 2MO SORT: FA Gros și mijl., cherest. VÂRSTA EXP:110 ani SEM UTIL: SUBARB:Alun, Soc negru /0,2 pe 0,2S mixt DATECOMP:Alte date compl., POL: ERZ LUCRĂRIEXEC:2008 - Împăduriri (supraf. parc. cu T. de regen.) LUCRĂRIPROP.:curățiri														ELM	P	M	VR			C	AM	EL	PROVE-	VI	DENS	VOLUM	CRES
ARB	R	RE	STA	D	H	L	ES	AG	NIENȚA	TA	-	MC/	MC/	MC/													
	P	GE	ANI	CM	M	P	TE	AJ		LI	CONS	HA	UA	HA													
FA	9	IN	20	6	6	3		0	RN	N	0,81	36	544	4,7													
MO	1	P	10	4	2	3	M	0	NEC	N	0,09	1	15	0,3													
Total																											
20																											
3																											
0,9																											
37																											
599																											
5,0																											

96 C 2,5 HA GF:1-5N SUP:A TS:3333 TP:4111 SOL: 3301 Vers. mijl. ondulat, EXPOZ.: NV ÎNCLINAREA : 15 G, ALTITUDINE: 1000,0 - 1200,0 M. LIT: cont. subț. TIPFL: Asperula - Dentaria Artificial de prod. super. rel. plurien COMPOZIȚIA ACTUALĂ: 7MO 3FA COMPOZIȚIA ŢEL: 7FA 2MO 1BR SORT: MO Gros și f. gros, cherestea VÂRSTA EXP:65 ani SEM UTIL: 8MO 2FA /0,2 S, mixt SUBARB: DATECOMP:Doborâturi frecvente, Rupturi frecvente, Alte date compl., POL: ERZ LUCRĂRIEXEC:2008 - T. igienă LUCRĂRIPROP.:T. progresive (pun. lum., racord) împăd. ajutorarea regenerării naturale îngrijirea semintişului														ELM	P	M	VR			C	AM	EL	PROVE-	VI	DENS	VOLUM	CRES
ARB	R	RE	STA	D	H	L	ES	AG	NIENȚA	TA	-	MC/	MC/	MC/													
	P	GE	ANI	CM	M	P	TE	AJ		LI	CONS	HA	UA	HA													
MO	5	P	65	32	25	2		6	NEC	N	0,20	41	103	2,8													
MO	2	IN	120	42	27	3	M	6	RN	N	0,08	18	45	0,4													
FA	3	IN	120	38	26	3	M	6	RN	N	0,12	28	70	0,6													
Total																											
65																											
2																											
0,4																											
87																											
218																											
3,8																											

97 A 20,9 HA GF:1-5N SUP:A TS:3333 TP:2211 SOL: 3101 Versant ondulat, EXPOZ.: SE ÎNCLINAREA : 32 G, ALTITUDINE: 810,0 - 970,0 M. LIT: cont. subț. TIPFL: Asperula - Dentaria Nat. fundam. de prod. super. rel. plurien COMPOZIȚIA ACTUALĂ: 10FA COMPOZIȚIA ŢEL: 7FA 3BR SORT: FA F. gros, cherest. sup., derulaj VÂRSTA EXP:120 ani SEM UTIL: 8FA 2BR /0,6 S, mixt SUBARB: DATECOMP:Doborâturi izolate, Alte date compl., POL: ERZ LUCRĂRIEXEC:2008 - T. progresive (pun. lumină); 2016 - T. progresive (pun. lumină) LUCRĂRIPROP.:T. progresive (racord.), împăd. ajutorarea regenerării naturale îngrijirea semintişului														ELM	P	M	VR			C	AM	EL	PROVE-	VI	DENS	VOLUM	CRES
ARB	R	RE	STA	D	H	L	ES	AG	NIENȚA	TA	-	MC/	MC/	MC/													
	P	GE	ANI	CM	M	P	TE	AJ		LI	CONS	HA	UA	HA													
FA	6	IN	120	46	30	2		6	RN	N	0,06	22	460	0,4													
FA	4	IN	80	30	26	2	M	6	RN	N	0,04	14	293	0,4													
Total																											
120																											
2																											
0,1																											
36																											
753																											
0,8																											



96A



96A



ACT DE PUNERE IN VALOARE NR. -- MM - 58

Unitate de Productie : 1 - IEUD
Denumire A.P.V. : PC IEUD

APU 1530

Suprafata totala act - (ha) : 5,00 Tratament : ACCIDENTALE I Natura produsului : ACCIDENTALE I Tehnologia de exploatare : SORTIMENTE SI MULTIPLI DE Data inventarierii : 26.06.2019 Anul exploatarii : 2019 Procedeeul de inventariere : FIR CU FIR Ciocan rotund nr. : PS 392/4 Ciocan patrat nr. :				Informatii privind N.T.S.M.				Grupa de specii	Nr. de arbori	Vol. arbore									
				Stancarii pe - (ha) : Arbori putregaiosi - (buc) : cu un volum de - (mc) : Iescarii -(buc) : cu un volum de - (mc) :				Rasinoase FAG Quercinee Diverse tari Diverse moi	21 1	96 2									
								Total :	22	98									
Specia	SORTARE DIMENSIONALA							Lemn lucru	Coaja	Lemn de foc		Volum brut							
	G1	G2	G3	M1	M2	M3	LS			Total	VF								
FAG	27	4						31	2	63	4	96							
PALTIN DE MUNTE										2		2							
TOTAL	27	4						31	2	65	4	98							
U.A.	Suprafata ha	Varsta ani	Panta G	Semintis utilizabil				Total volum brut											
				%	S. tot	Compozitie			H.										
55A	5,00	71,0	25,00					98											
Total	5,00							98											
U.A.	FA	PA.M	Volum																
55A	96	2	98																
Total	96	2	98																
U.A.	Specia	Diametre		Inaltime		Var sta	Vol. arb	Nr. arb	Cres tere	Sortare dimensionala						Coaja	Lemn foc		Volum brut
		dt	dcg	ht	hc					G1	G2	G3	M1	M2	M3		LS	Total	
55A	FA	64,00		25,50		71	4,57	21		27	4					2	63	4	96
	PA.M	60,00		25,00		71	2,00	1									2		2
Total U.A. : 55A								22		27	4					2	65	4	98
Total General U.A. :								22		27	4					2	65	4	98

Sef Ocol.
HORJ PAVI

Intocmit,

Birou Fond Forestier

Verificat
03.07.2019

OCOLUL SILVIC DRAGOMIREȘTI
 Nr. 5742
 An 2019 luna 07 ziua 04

DIRECTIA SILVICA MARAMURES
 Ocolul Silvic Dragomiresti
 RNP

Joi, 4 Iulie 2019
 Aprobata, Sef Ocol

ACT DE PUNERE IN VALOARE NR. 1530 AC I PC IEUD
 Numar SUMAL:

U.P. nr. 1 1 IEUD

Accesibilitate: Peste 1500 m

PRODUCTIE INDUSTRIALA

Suprafata totala act: 5.00 ha	INFORMATII PRIVIND N.T.S.M.	Grupa de specii	Numar de arbori	Volum arbore mediu	Elagaj
Tratament: t. de accidentale I	Stincarii pe: ha	Rasinoase	21	4.57	0.50
Natura produsului: accid.I (fara dobor.I)	Arbori putregaiosi: buc.	FAG			
Tehnologia de exploatare: sortimente si multipli de sortimente	cu un volum de: mc	Quercinee	1	2.00	0.50
Data inventarierii: 26 Iunie 2019	Numar Iescari: 0	Diverse tari			
Anul exploatarei: 2019		Diverse moi			
Procedeeul de inventariere: fir cu fir.		TOTAL:	22	4.45	0.50
Ciocan rotund nr: PS-392-4					
Semintis neutilizabil pe ha. Vol. craci rasin. mc.					
Preturi conform Hotaririi Nr. DEC 566/16.10.2018					

Specia	SORTAREA DIMENSIONALA							Lemn subtire	Lemn lucru	Lemn de foc Total	Lemn de foc craci	Volum brut	Valoare lei
	G1	G2	G3	M1	M2	M3							
FAG	27	4	0	0	0	0	0	31	2	63	4	96	10855.44
PALTIN	0	0	0	0	0	0	0	0	0	2	0	2	119.30
Total:	27	4	0	0	0	0	0	31	2	65	4	98	10974.74

U.A.	Supra fata ha	Vir sta ani	Pan ta g	VOLUM BRUT PE SPECII [mc]							Total volum brut	Semintis utilizabil				
				FA	PA	M	Q	R	S	%		S.tot	Compozitie	H	Rasp	
55A	5.00	71	25.0	96	2					98						

Nr. u.a.	Spe- cia:	Diametre dt	Inaltimi ht	vir sta	V.arb. mediu	Nr.arbori	Cre: st.	g1	g2	g3	m1	m2	m3	lemn subt	coa- ja	Lemn de foc total	V.brut craci	V.brut [mc]	pret lei:
	PA.M	60.0	60.0	25.0	25.0	71	2.000	1							2	2	2	119.30	
Total u.a.	55A								22	27	4				2	65	4	98	10974.74

Postata
 Volum [mc]
 Nr arbori

Software by Tomoiaga Grigore

Sef ocol,
 dr.ing. HORI PAVEL

Intocmit:

Birou Fond Forestier
 ing.IUGA VASILE



[Handwritten signatures in blue ink]

MEMORIU DE PREZENTARE

**A AMENAJAMENTULUI SILVIC AL FONDULUI FORESTIER PROPRIETATE PUBLICĂ
APARTINÂND U.A.T. IEUD SI PRIVATĂ APARTINÂND PERSOANELOR FIZICE ASOCIATE
U.P. I IEUD., OCOLUL SILVIC DRAGOMIREȘTI ȘI OCOLUL SILVIC TĂUȚII MĂGHERĂUȘ
DIN CADRUL DIRECȚIEI SILVICE MARAMUREȘ**

Data intrării în vigoare a amenajamentului 01.01.2019

Administrator: Ocolul Silvic Dragomirești și Ocolul Silvic Tăuții Măgherăuș

1. Suprafața fondului forestier

Suprafața fondului forestier din U.P.I Ieud administrată de Ocolul Silvic Dragomirești și Ocolul Silvic Tăuții Măgherăuș, este de 1898,0 ha și constituie o unitate de producție.

Suprafața determinată la actuala amenajare de 1898,0 ha este mai mare față de amenajarea precedentă 1886,0 cu 12,0 ha.

Suprafața determinată la actuala amenajare de 1898,0 ha este egală cu actele de proprietate:

- Titlul de Proprietate nr. 1224 din 05.02.2003;
- CVC nr. 3140 din 24.09.2014 - CF 51531;
- CVC nr. 3251 din 30.09.2014 - CF 51573;
- CVC nr. 1755 din 17.06.2014 - CF 51544;
- CVC nr. 1590 din 03.06.2014;
- CVC nr. 1597 din 03.06.2014;
- CVC nr. 1595 din 03.06.2014;
- CVC nr. 1592 din 03.06.2014;
- CVC nr. 1593 din 03.06.2014;
- CVC nr. 1599 din 03.06.2014;
- CVC nr. 3133 din 24.09.2014;
- CVC nr. 3137 din 24.09.2014 - CF 51551;
- Titlul de Proprietate nr. 5403 din 14.03.2007;
- Titlul de Proprietate nr. 1651 din 24.11.2002;
- Titlul de Proprietate nr. 2175 din 10.02.2003;
- CF 103919.

Diferența se justifică astfel:

U.P.	SUPRAFAȚA - HA		DIFERENȚE		JUSTIFICĂRI								
	Actuala	Precedenta/din actele de proprietate*	+	-	+				-				
					**	**	**	TOTAL	**	**	**	**	TOTAL
I	1898,0	1886,0	24,0	12,0	24,0	-	-	24,0	12,0	-	-	-	12,0

**Diferența în plus de 24,0 ha este datorată asocierii de persoane fizice su suprafața de pădure a Comunei Ieud, iar diferența în minus cu 12,0 ha este datorată retrocedărilor către persoane fizice din cadrul suprafeței de pădure a Comunei Ieud.

Date generale

U.P.	AMENAJAMENTUL	SUPRAFAȚA											COMPOZIȚIA ARBORETELOR (FOND PRODUCTIV)
		FOND FORESTIER - HA -	PADURE Ha	TERENURI DE IMPADURIT ha	ALTE TERENURI - HA -		TERENURI OCUPATE TEMPORAR DIN FONDUL FORESTIER		PĂDURI CU ROL DE:				
					Terenuri afectate gospodăririi	Terenuri neproductive	F	M	PROTECȚIE			PRODUCȚIE SI PROTECȚIE	
									T I	T II	T III-IV		
I	Actual	1898,0	1879,7	10,7	15,1	-	-	3,2	-	1855,7	-	24,0	64FA 20MO 5GO 4PAM 3BR 1PLT 1CA 1DT 1DM
	Preced	1886,0	1867,7	2,5	15,1	-	-	3,2	-	280,0	-	1587,7	64FA 21MO 5GO 4PAM 3BR 1PLT 1CA 1DM

Nr. Crt	Actul de proprietate		O.S. - U.P. de unde provine/proprietar	u.a.	Modificări în suprafața fondului forestier			Scoateri temporale din fondul forestier			Defrișări fără scoatere din fond forestier	Semnătur a șefului de ocol silvic	
					Intrări	Ieșiri	SOLD	Supraf	Termen	Data reperi mirii			
	Ha												
				50D	5,7		1307,1						
				50E	1,2		1308,3						
				50F	3,6		1311,9						
				50G	1,7		1313,6						
				50H	3		1316,6						
				50I	0,3		1316,9						
				51A	11,7		1328,6						
				51B	2,7		1331,3						
				51C	3,1		1334,4						
				51D	1,6		1336						
				51E	6,6		1342,6						
				52A	11,4		1354						
				52B	15,3		1369,3						
				52C	1,6		1370,9						
				53A	30,4		1401,3						
				53B	8,6		1409,9						
				54A	29,1		1439						
				54B	0,3		1439,3						
				54C	11,3		1450,6						
				54D	9,6		1460,2						
				54V1	0,8		1461						
				54V2	0,8		1461,8						
				55A	5		1466,8						
				55B	30,1		1496,9						
				56A	5,4		1502,3						
				56B	1,1		1503,4						
				57A	14,2		1517,6						
				57B	19,7		1537,3						
				57V	0,8		1538,1						
				58A	20,8		1558,9						
				58B	15,6		1574,5						
				58C	1,5		1576						
				58D	1,5		1577,5						
				58E	0,6		1578,1						
				59A	27,8		1605,9						
				59B	1,4		1607,3						

<i>Numărul parcelei și subparcelei din amenajamentul:</i>					
<i>Actual</i>	<i>Precedent</i>		<i>Actual</i>	<i>Precedent</i>	
<i>u.a. nou</i>	<i>u.a. vechi</i>	<i>U.P. vechi</i>	<i>u.a. nou</i>	<i>u.a. vechi</i>	<i>U.P. vechi</i>
38B	38B	III leud	57A	57A	III leud
38C	38D	III leud	57B	57B	III leud
39A	39A+39E	III leud	57V	57V	III leud
39B	39B	III leud	58A	58A	III leud
39C	39C	III leud	58B	58B	III leud
39D	39D	III leud	58C	58C	III leud
40A	40A+40B	III leud	58D	58D	III leud
40B	40C	III leud	58E	58E	III leud
41A	41A	III leud	59A	59A	III leud
41B	41B	III leud	59B	59B	III leud
41C	41C	III leud	59C	59C	III leud
42	42	III leud	59V1	59V1	III leud
43A	43A	III leud	59V2	59V2	III leud
43B	43B	III leud	60A	60A	III leud
43C	43C	III leud	60B	60B	III leud
44A	44A	III leud	60C	60C	III leud
44B	44B	III leud	60V	60V	III leud
44C	44C	III leud	61A	61A	III leud
45A	45A	III leud	61B	61B	III leud
45B	45B	III leud	61C	31C	III leud
46	46	III leud	61D	61D	III leud
47A	47A	III leud	61A	61A	III leud
47B	47B	III leud	61V	61V	III leud
48	48	III leud	62	62	III leud
49	49	III leud	63	63	III leud
50A	50A	III leud	64A	64A	III leud
50B	50B	III leud	64B	64B	III leud
50C	50C	III leud	64C	64C	III leud
50D	50D	III leud	64V1	64V1	III leud
50E	50E	III leud	64V2	64V2	III leud
50F	50F	III leud	65A	65A	III leud
50G	50G	III leud	65B	65B	III leud
50H	50H	III leud	65C	65C	III leud
50I	50I	III leud	65D	65D	III leud
51A	51A	III leud	65E	65E	III leud
51B	51B	III leud	66A	66A	III leud
51C	51C	III leud	66B	66B	III leud
51D	51D	III leud	66C	66C	III leud
51E	51E	III leud	66D	66D	III leud
52A	52A	III leud	67	67	III leud
52B	52B	III leud	68A	68A	III leud
52C	52C	III leud	68B	68B	III leud
53A	53A	III leud	68V1	68V1	III leud
53B	53B	III leud	68V2	68V2	III leud
54A	54A	III leud	69A	69A	III leud
54B	54B	III leud	69B	69B	III leud
54C	54C	III leud	70A	70A+70B	III leud
54D	54D	III leud	70B	70C	III leud
54V1	54V1	III leud	70V	70V	III leud
54V2	54V2	III leud	71A	71A	III leud
55A	55A	III leud	71V1	71V1	III leud
55B	55B	III leud	71V2	71V2	III leud
56A	56A	III leud	72A	72A	III leud
56B	56B	III leud	72V	72V	III leud

PROCES VERBAL


al Conferinței a II-a de amenajare privind amenajamentul fondului forestier proprietate privată aparținând U.A.T. Ieud și persoanelor fizice asociate, județul Maramureș

Participanți:

- 1 ing. Szátmari László – delegat MAP
- 2 dr. ing. Petrila Marius – expert C.T.A.P.
- 3 dr. ing. Horj Pavel - Șef OS Dragomirești
- 4 ing. Pop Marius - Șef OS Tăuții Măgherașu
- 5 David - - Reprezentant UAT Ieud
- 6 ing. _____ - reprezentant APM
- 7 _____ - reprezentant Custode
- 8 ing. Ghejeu Ioan – șef proiect S.C.VÂRFUL ÎNALT S.R.L.
- 9 ing. Cabău Călin Mihai – proiectant S.C.VÂRFUL ÎNALT S.R.L.

EUROPEAN PETROLIA MARINA
Având codul numeric personal 1670629004534 este

ATESTAT
de către Ministerul Agriculturii, Alimentatiei și Padurilor prin certificatul nr. 45 din data de 23.01.2014 să certifice, din punct de vedere tehnic, calitatea lucrărilor de amenajare a pădurilor și a studiilor de transformare a pasunilor întinse.



În conformitate cu prevederile din "Norme tehnice pentru amenajarea pădurilor" în vigoare, ne-am întrunit pentru a analiza și aviza planurile de cultură și exploatare ale **amenajamentului fondului forestier proprietate privată aparținând U.A.T. Ieud și persoanelor fizice asociate, județul Maramureș** obținut prin aplicarea legilor de proprietate – Legea nr. 18/1991, ale Legii nr. 169/1997 și ale Legii nr. 1/2000 cu modificări ulterioare.

1. Suprafata fondului forestier

Suprafața totală a fondului forestier proprietate privată aparținând U.A.T. Ieud și persoanelor fizice asociate, județul Maramureș care face obiectul amenajării este de 1898,0 ha, conform documentelor de proprietate anexate.

Documentele de proprietate prin care **U.A.T. Ieud și persoanele fizice asociate** a fost pus în posesie sunt următoarele:

❖ **Titlu de proprietate nr. 1224 din 05.02.2003**

- CVC nr. 3140 din 24.09.2014 - CF 51531;
- CVC nr. 3251 din 30.09.2014 - CF 51573;
- CVC nr. 1755 din 17.06.2014 - CF 51544;
- CVC nr. 1590 din 03.06.2014;
- CVC nr. 1597 din 03.06.2014;
- CVC nr. 1595 din 03.06.2014;
- CVC nr. 1592 din 03.06.2014;
- CVC nr. 1593 din 03.06.2014;
- CVC nr. 1599 din 03.06.2014;
- CVC nr. 3133 din 24.09.2014;
- CVC nr. 3137 din 24.09.2014 - CF 51551;
- Titlul de Proprietate nr. 5403 din 14.03.2007;
- Titlul de Proprietate nr. 1651 din 24.11.2002;
- Titlul de Proprietate nr. 2175 din 10.02.2003;
- CF 103919.

Documentele de proprietate sunt prezentate in documentația atașată prezentului proces verbal.

2. Amplasamentul proprietății

Fondul forestier proprietate privată aparținând U.A.T. Ieud și persoanelor fizice asociate, județul Maramureș, organizat în U.P. I Ieud a făcut parte, înainte de retrocedarea către actuali proprietari, din punct de vedere al administrației silvice de stat, conform actelor de proprietate, din cadrul Ocolului Silvic Dragomirești – U.P. III Ieud.

Din punct de vedere administrativ-teritorial, suprafața luată în studiu, se află pe raza U.A.T. Ieud, jud. Maramureș.

În prezent suprafața fondului forestier proprietate privată aparținând U.A.T. Ieud și persoanelor fizice asociate, județul Maramureș, organizat în U.P. I Ieud este administrată de către Ocolul Silvic Dragomirești

3. Baza cartografică folosită

Pentru determinarea suprafețelor și întocmirea hărților s-au folosit planuri de bază restituite, foi volante, la scara 1:5000, cu curbe de nivel (executate de I.G.F.C.O.T. în anul 1984), dar și ortofotoplanuri scara 1:5000.

Planurile de bază folosite se încadrează în următoarele trapeze:

L-35-1-C-d-2-IV	L-35-13-B-a-1-III
L-35-1-C-d-4-1	L-35-13-A-b-3-I
L-35-1-C-d-3-IV	L-35-13-A-b-3-II
L-35-1-C-d-4-III	L-35-13-A-b-4-I
L-35-1-C-d-4-IV	L-35-13-A-b-4-II
L-35-13-A-b-1-II	L-35-13-A-b-3-III
L-35-13-A-b-2-1	L-35-13-A-b-3-IV
L-35-13-A-b-2-II	L-35-13-A-b-4-III
L-35-13-B-a-1-I	L-35-13-A-b-4-IV
L-35-13-A-b-1-IV	L-35-13-A-d-1-II
L-35-13-A-b-2-III	L-35-13-A-d-2-I
L-35-13-A-b-2-IV	

Ocupații și litigii

- 3,2 ha Litigii preluate din amenajarea precedentă.

4. Repartiția fondului forestier pe categorii de folosințe

Repartiția fondului forestier pe folosințe se prezintă astfel:

- A. Păduri și terenuri destinate împăduririi și reîmpăduririi: 1879,7 ha, din care
 - A – 1879,7 ha, Păduri și terenuri destinate împăduririi sau reîmpăduririi.
 - A1 – 1590,4 ha, Păduri și terenuri destinate împăduririi pentru care se reglementează recoltarea de produse principale
 - A11- 1589,8 ha, Păduri inclusiv plantații cu reușită definitivă
 - A14 – 0,6 ha, Terenuri de reîmpădurit în urma tăierilor rase, a doborâturilor de vânt și a altor cauze
 - A2 – 289,3 ha, Păduri și terenuri destinate împăduririi pentru care nu se reglementează recoltarea de produse principale
 - A21 – 279,2 ha, Păduri inclusiv plantații cu reușită definitivă
 - A24 – 10,1 ha, Poieni și goluri destinate împăduririi
- B. Terenuri afectate gospodăririi pădurilor: 15,1 ha, din care
 - B2 - Linii de vânatoare și terenuri pentru hrana vânatului
 - B7 – 1,4 ha, Terenuri cultivate pentru nevoile administrației
- C. Terenuri neproductive: stâncării, nisipuri, sărături, mlaștini, etc.: Nu sunt
- D. Terenuri scoase temporar din fondul forestier: 3,2 ha, din care
 - D2 – 3,2 ha, Ocupații și litigii

5. Zonarea funcțională

În concordanță cu obiectivele social-economice fixate, condițiile staționale existente, țelurile de gospodărire adoptate și structura reală a arboretelor, fondul forestier a fost încadrat, la actuala amenajare, în grupa I funcțională (1855,7 ha) și în grupa a II-a funcțională (42,3 ha), în următoarele categorii funcționale:

- 1.2A – 268,6 ha, Pădurile situate pe stâncării, pe grohotișuri, pe terenuri cu eroziune în adâncime, pe terenuri cu înclinare mai are de 35 grade, iar cele situate pe substraturi de fliș, nisipuri sau pietrișuri, cu înclinare mai are de 30 grade (T II)

- 1.5I – 11,4 ha, Zonele de pădure destinate ocrotirii unor specii rare din fauna indigenă (zonele de ocrotire a cocoșului de munte, cele de ocrotire a caprei negre) sau colonizată (mufloni, capra ibex etc.) și zonele bârloagelor de urs, constituite ca atare prin amenajamente silvice (T II)

- 1.5Q – 1575,7 ha, Pădurile constituite în zone de protecție (zone tampon) a rezervațiilor din parcurile naționale și a altor rezervații (T III)

- 2.1C – 24,0 ha, Păduri destinate să producă, în principal, arbori groși de calitate superioară, pentru lemn de cherestea (T VI)

6. Subunități de gospodărire

În raport cu obiectivele urmărite și funcțiile de producție și de protecție stabilite au fost constituite următoarele subunități de producție sau protecție:

S.U.P. A – codru regulat, sortimente obișnuite: 1589,8 ha;

S.U.P. M – păduri supuse regimului de conservare deosebită: 279,2 ha;

7. Bazele de amenajare

S-au adoptat următoarele baze de amenajare :

Regimul: codru;

Compoziția țel: corespunzătoare tipului natural fundamental de pădure pentru arboretele exploatabile și compoziția țel la exploatabilitate pentru celelalte arborete;

Exploatabilitatea: de protecție pentru arboretele încadrate în grupa I funcțională și tehnică pentru arboretele încadrate în grupa a II a funcțională.

Tratamente –Tăieri Progresive; Tăieri Succesive.

Ciclul - 110 ani.

8. Reglementarea procesului de producție

8.1 Analiza și adoptarea posibilității

La S.U.P. A s-au calculat următorii indicatori de posibilitate :

C.I. 4937 mc/an

Q -0,2

m 0,0

VD/10 4526 m³/an

VE/20 2960 m³/an

VF/40 2745 m³/an

VG/60 2874 m³/an

PCi = 2745 m³/an

Pded.= 3711 m³/an

Pind. = 4464 m³/an

P_{adoptată} = 2745 m³/an

S-a adoptat posibilitatea de produse principale de **2745 m³/an**, după valoarea indicatorului rezultat prin creșterea indicatoare.

S-a prevăzut a se executa în deceniul care urmează următoarele cantități anuale de lucrări de îngrijire a arboretelor :

- degajări - **8,4 ha/an**

- curățiri - **3,1 ha/an** cu un volum de extras de **10 m³/an**

- rărituri - **64,2 ha/an** cu un volum de extras de **1271 m³/an**

Cu tăieri de igienă se estimează a se parcurge anual **740,3 ha** cu un volum de extras de **543m³/an**.

Tăieri de conservare au fost prevăzute a se executa pe **83,9 ha**, urmând a se recolta un volum total de **3655 mc (366 mc/an)**.

8.2 Analiza și adoptarea planurilor decenale

Posibilitatea de produse principale se va recolta din arboretele din u.a. : 11C, 11D, 12B, 13, 14C, 15B, 20B, 21B, 28A, 28B, 33C, 34B, 34E, 34F, 35A, 36B, 37A, 41A, 43C, 44C, 50A, 50B, 50G, 50H, 51E, 53B, 56B, 57B, 58C, 65D, 109A, 129B, 129C, 129D, 129E, 304A.

Degajări s-au propus în arboretele din u.a. : 31, 32, 50I, 66A.

Curățiri s-au propus în arboretele din u.a. : 20D, 20E, 30C, 30E, 35E, 43B, 50E, 62, 65A.

Rărituri s-au propus în arboretele din u.a. : 2, 3A, 3B, 4A, 4B, 4C, 5A, 5C, 5D, 6A, 6B, 8, 9, 10, 11A, 11B, 11F, 12A, 12D, 14D, 15A, 15C, 16A, 19, 23, 24B, 25, 26, 27, 29A, 30A, 30B, 30C, 30D, 33D, 33E, 34A, 35D, 35E, 36A, 37B, 38C, 39A, 40A, 41C, 42, 43A, 44B, 45A, 45B, 46, 47A, 49, 52B, 54A, 54B, 56A, 58D, 62, 66C, 72A, 122A.

Tăieri de conservare s-au propus în arboretele din u.a. : 5B, 6C, 7, 39D, 47B, 48, 52A.

9. Probleme speciale :

- ◆ Lucrările de teren au fost recepționate prin procesul verbal nr. 226/28.12.2018
- ◆ Amenajamentul intră în vigoare la data de 01.01.2019 și are o valabilitate de 10 ani.
- ◆ Beneficiarul va parcurge procedura de evaluare de mediu pentru planuri și programe, conform cu H.G. 1076/2004.

◆ La încadrarea arboretelor în planurile de lucrări, proiectantul a analizat și aplicat prevederile Ordinului 3397/2012 privind stabilirea criteriilor și indicatorilor de identificare a pădurilor virgine și cvasivirgine în România.

◆ Referitor la lucrările de rărituri propuse prin actualul amenajament facem următoarele precizări:

- în cazul arboretelor cu consistență variabilă (0,8-0,9) dar cu consistență medie 0,8 s-au propus rărituri cu respectarea prescripțiilor din Anexa 7 a *Normelor Tehnice pentru Amenajarea Pădurilor*, ediția 2000. Astfel, s-au programat rărituri numai în arboretele pentru care se întrevide majorarea consistenței la cel puțin 0,9 în deceniul următor iar indicii de recoltare au fost diminuați cu 20-40%;

- în cazul arboretelor a căror vârstă se apropie de trei pătrimi din vârsta exploatabilității, lucrările de rărituri programate se vor executa în primii ani de aplicare ai amenajamentului.

◆ Suprafața luată în studiu se suprapune cu ariile protejate: situl Natura 2000 ROSPA 0171 Valea Izei și Dealul Solovan și ROSCI 0264 Valea Izei și Dealul Solovan.

Prezentul proces-verbal conține 4 pagini și s-a întocmit în 8 exemplare, câte unul pentru fiecare parte interesată.